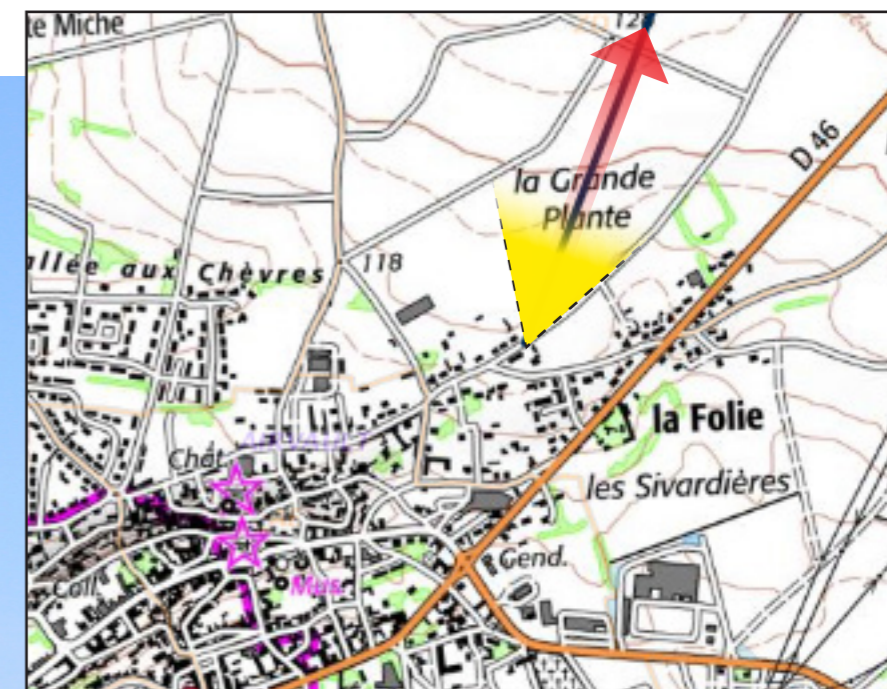


## PHOTOMONTAGE 20 : AU NORD DU CHÂTEAU D'AIRVAULT (CLASSÉ)

Coordonnées WGS 84		Distance à l'éolienne la plus proche (en m)	Azimut (°)	Angle de vue (°) si panoramique	Date PV	Heure PV
Latitude	Longitude					
46° 49' 48.19"N	0° 7' 51.59"O	3 689	21	-	14/11/2018	15:47



**Code couleur des éoliennes en rendu filaire :**

- **Bleu foncé = projet éolien d'Irais**
- *Bleu clair = parc autorisé de Saint-Généroux*
- *Rouge = parc existant d'Availles-Thouarsais et Irais*
- *Violet = parc en projet des Terres Lièges*

Niveau de perception des éoliennes du projet éolien d'Irais :

Visible

Partiellement visible

Masquée

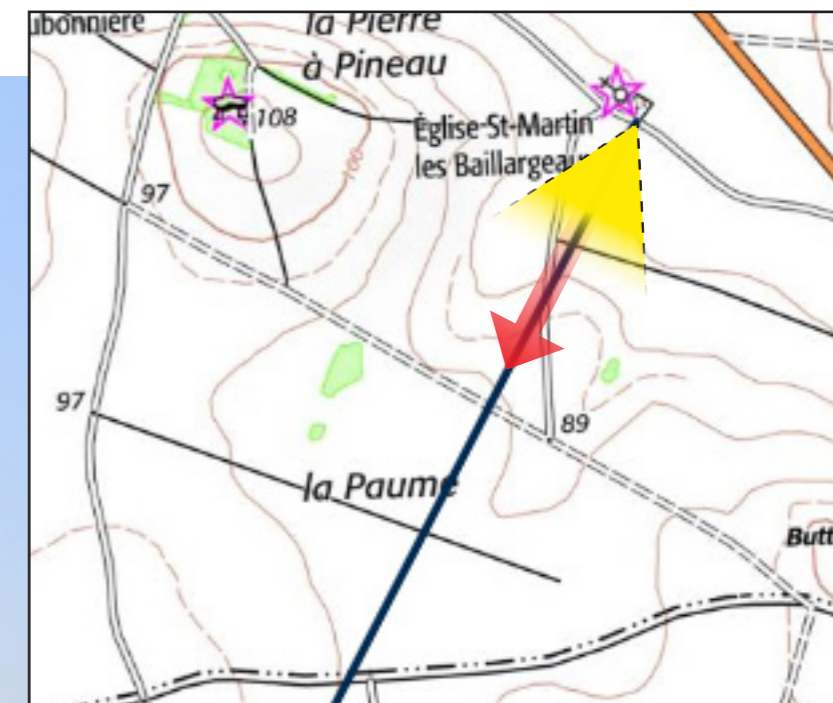


**Commentaire : Une absence de covisibilité avec le château d'Airvault**

Le château d'Airvault s'établit en contexte urbain et les vues depuis ses abords immédiats sont fermées, ne permettant aucune covisibilité avec le projet éolien. Il faut sortir de la ville, comme ici sur l'extrémité nord-est de la rue des Grandes Plantes pour observer les éoliennes d'Irais qui seront majoritairement filtrées par la topographie et la végétation tandis que les éoliennes du projet des Terres Lièges seront plus visibles, à l'avant-plan du parc existant d'Availles-Thouarsais..

## PHOTOMONTAGE 21 : ABORDS DE L'ÉGLISE SAINT-MARTIN DE NOIZÉ

Coordonnées WGS 84		Distance à l'éolienne la plus proche (en m)	Azimut (°)	Angle de vue (°) si panoramique	Date PV	Heure PV
Latitude	Longitude					
46° 54' 08.45"N	0° 05' 24.59"O	3 992	207	-	15/11/2018	10:37



### Code couleur des éoliennes en rendu filaire :

- **Bleu foncé = projet éolien d'Irais**
- *Bleu clair = parc autorisé de Saint-Généroux*
- *Rouge = parc existant d'Availles-Thouarsais et Irais*
- *Violet = parc en projet des Terres Lièges*
- *Noir = parc existant de Maisontiers-Tessonnière*

Niveau de perception des éoliennes du projet éolien d'Irais :

—————> Visible

- - - - -> Partiellement visible

—————> Masquée

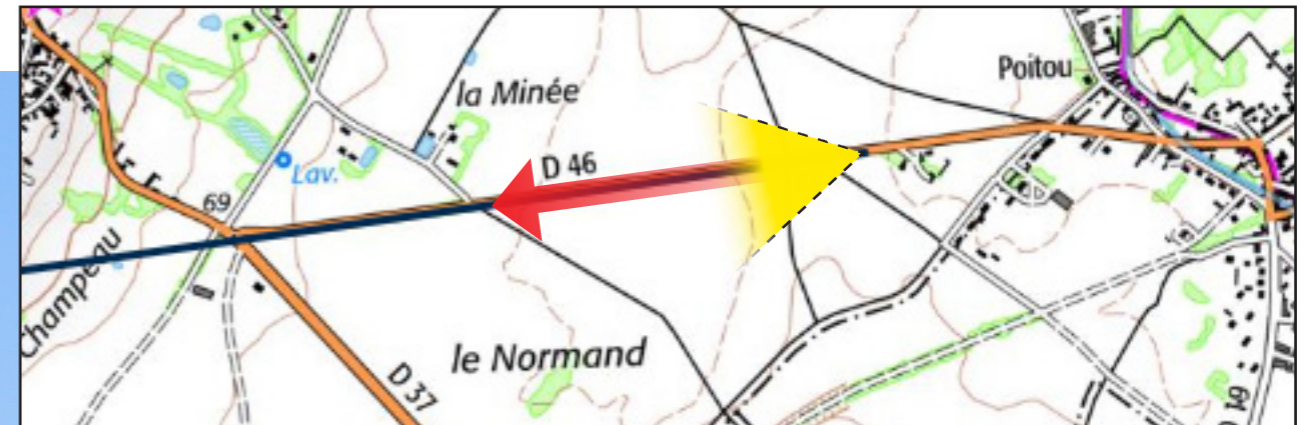


**Commentaire : Une covisibilité, partielle (vue tronquée), déjà existante, depuis les abords de l'église Saint-Martin de Noizé**

L'église Saint-Martin de Noizé et le cimetière attenant s'établissent en dehors de tout contexte urbanisé, au milieu de la plaine agricole. Les éoliennes du projet d'Irais apparaîtront en léger retrait d'une ligne de crête et dans le prolongement visuel du parc éolien autorisé de Saint-Généroux. Le parc se situera dans le même axe visuel que ceux d'Availles-Thouarsais-Irais (existant) et des Terres-Lièges (en projet) mais dont la perception sera moindre du fait d'un recul plus important vis-à-vis de la ligne de crête. La covisibilité entre l'église classée et les éoliennes est partielle puisque tronquée par la topographie. Cette covisibilité est par ailleurs déjà effective puisque des parcs éoliens autorisés ou existants sont déjà visibles. L'ajout du parc éolien d'Irais ne modifiera donc que modérément le contexte paysager de ce monument historique.

## PHOTOMONTAGE 22 : ABBATIALE DE SAINT-JOUIN-DE-MARNE

Coordonnées WGS 84		Distance à l'éolienne la plus proche (en m)	Azimut (°)	Angle de vue (°) si panoramique	Date PV	Heure PV
Latitude	Longitude					
46° 52' 44.27"N	0° 1' 56.44"O	5 898	262	-	15/11/2018	12:09



**Code couleur des éoliennes en rendu filaire :**

- **Bleu foncé = projet éolien d'Irais**
- *Bleu clair = parc autorisé de Saint-Généroux*
- *Rouge = parc existant d'Availles-Thouarsais et Irais*
- *Violet = parc en projet des Terres Lièges*

Niveau de perception des éoliennes du projet éolien d'Irais :

—————> Visible

- - - - -> Partiellement visible

—————> Masquée

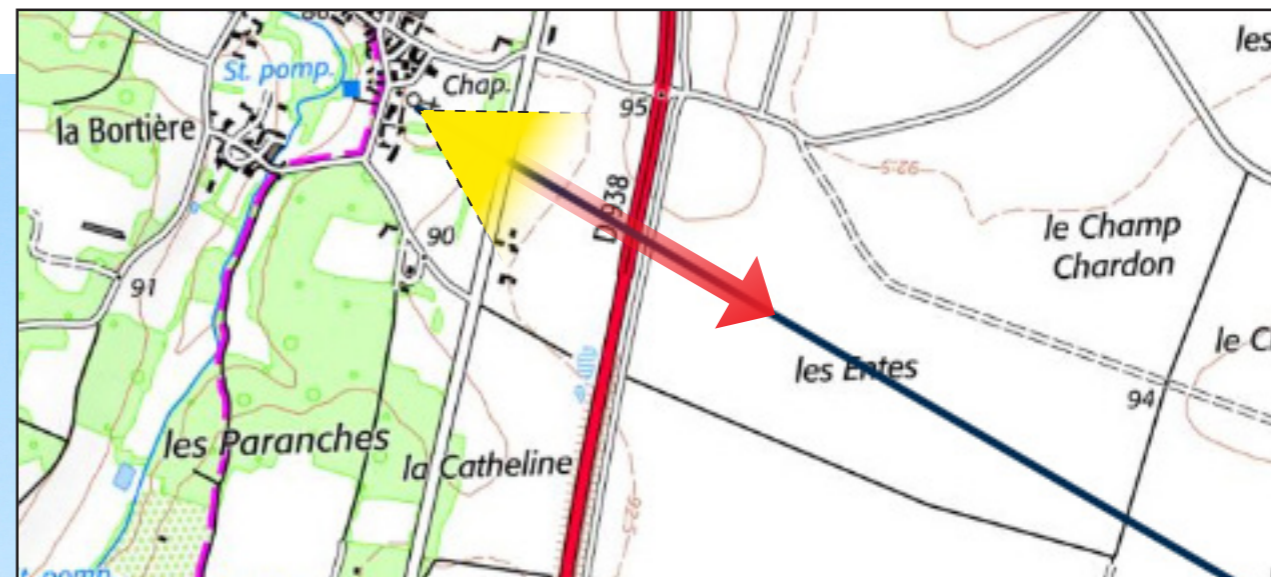


**Commentaire :** Une covisibilité déjà existante avec l'abbatiale de Saint-Jouin-de-Marne et avec la Butte de la Motte.

Sur la D46, en sortie de Moncontour, on disposera d'une covisibilité indirecte du parc éolien d'Irais avec l'abbatiale de Saint-Jouin-de-Marne (car les deux éléments ne superposent pas). Il y aura par contre une covisibilité directe entre deux éoliennes du parc d'Irais et la Butte de la Motte. Il est à noter que l'enjeu est modéré car une covisibilité indirecte existe déjà avec le parc d'Availles-Thouarsais-Irais.

## PHOTOMONTAGE 23 : ABORDS DE LA CHAPELLE DE BOUCŒUR

Coordonnées WGS 84		Distance à l'éolienne la plus proche (en m)	Azimut (°)	Angle de vue (°) si panoramique	Date PV	Heure PV
Latitude	Longitude					
46° 54'04.89"N	0° 11'48.48"O	7 125	120	-	19/11/2018	15:21



Code couleur des éoliennes en rendu filaire :

- Bleu foncé = projet éolien d'Irais
- Bleu clair = parc autorisé de Saint-Généroux
- Rouge = parc existant d'Availles-Thouarsais et Irais
- Violet = parc en projet des Terres Lièges